









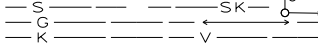












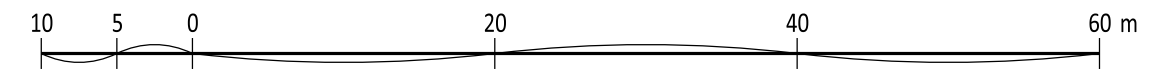


TINGMÄRGID:

-  planeeringuala piir
-  olemasolev, säiliv krundipiir
-  likvideeritav krundipiir
-  planeeritud krundipiir
-  olemasolev ümberehitatav hoone / olemasolev ümberehitatav ja laiendatav hoone
-  planeeritud hoonestusala kohustusliku ehitusjoonega ja võimaliku hoone kontuuriga
-  olemasolev säilitatav kõrghaljastus
-  likvideeritav ehitis / puu
-  teede piirjooned / jalgteede piirjooned / madaldatud äärekivi
-  planeeritud kõrghaljastus
-  varem planeeritud kõrghaljastus / põõsarida (vastavalt Purde 19 ja 21 detailplaneeringule)
-  olemasolevad tehnoarjatised
-  planeeritud madalpinge elektriakaabel / liitumiskilp
-  planeeritud kõrgepinge elektriakaabel
-  planeeritud veetoru
-  planeeritud kanalisatsioonitoru
-  planeeritud telekommunikatsioon
-  planeeritud kaugküte
-  planeeritud sajuveekanalisatsioon / õlipüüdur
-  planeeritud isikliku kasutusõiguse või liiniservituudi vajadus
-  olemasolev isiklik kasutusõigus
-  olemasolev tuletõrjehüdrant
-  varem projekteeritud sademeveekanalisatsioon

Märkused:

1. detailplaneeringu jooniste juurde kuulub detailplaneeringu seletuskiri;
2. digitaalse alusplaan mõõtkavas 1:500 mõõdistas Eesti Geoweb OÜ (litsents nr MA626, EEG000103) 2007.a juulis (töö nr: GA07032);
3. varem projekteeritud sademeveekanalisatsioon on näidatud vastavalt Altren Projekt OÜ tööprojektile nr VK-15/15 "Tartu linn, Turu tn (lõigus Kuu tn - Rebasa tn, Saekoja tn - Sõbra tn, Tehase tn - Purde tn) ja Teguri tn (lõigus Turu tn 37 - Teguri 32) vee-, sademevee- ja rooveveekanalisatsioonitorustik".



Artes Terræ
MAASTIKUARHITEKTID

Artes Terræ OÜ
Reg nr 10914072
Puiestee 78, Tartu 51008
artees@artees.ee

Maastikuarhitekt:
Karl Hansson
Projekti juht:
Mart Hiob

Töö: Saekoja, Vase, Purde ja Raua tänavate vahelise kvartali
DETAILPLANEERING
Joonis: Tehnovõrgud
Huvitatud isik: OÜ Brick Kinnisvara
Asukoht: Tartu linn
Faili nimi: 81DP06 joonis 3-6 Saekoja.dgn
Töö nr: 81DP06
Kuupäev: 29.11.16
Mõõt: 1:500
Joonise nr: 6